

Commune de Corserey

Révision générale du plan d'aménagement local

Plan des aptitudes agricoles

Dossier final d'approbation

Echelle 1:5'000

21 septembre 2018

Mandat : 1127 / st
Document : 3_Corserey_AptAgr.mxd
Format : 63 x 60





ARCHAM ET PARTENAIRES SA

Aménagement du territoire et urbanisme
Route du Jura 43, 1700 Fribourg
Téléphone 026 347 10 91
info@archam.ch, www.archam.ch






Source des données
Données cadastrales : DeLiaGeo SA, Ingénieur géomètre officiel,
1700 Fribourg / aut.n°022/2018.01.01/000, Mensuration officielle en cours
Aptitudes agricoles : Etat de Fribourg, 2017

Légende

Aptitudes agricoles

-  A (Surface d'assolement)
-  B1 (Surface apte à la culture des champs en cas de nécessité)
-  B2 (Surface apte à l'utilisation herbagère)
-  C (Surface peu apte à un usage agricole)

Autres éléments

-  Zone à bâtir
-  Bâtiment
-  Bâtiment non cadastré
-  Surface boisée
-  Cours d'eau en surface

